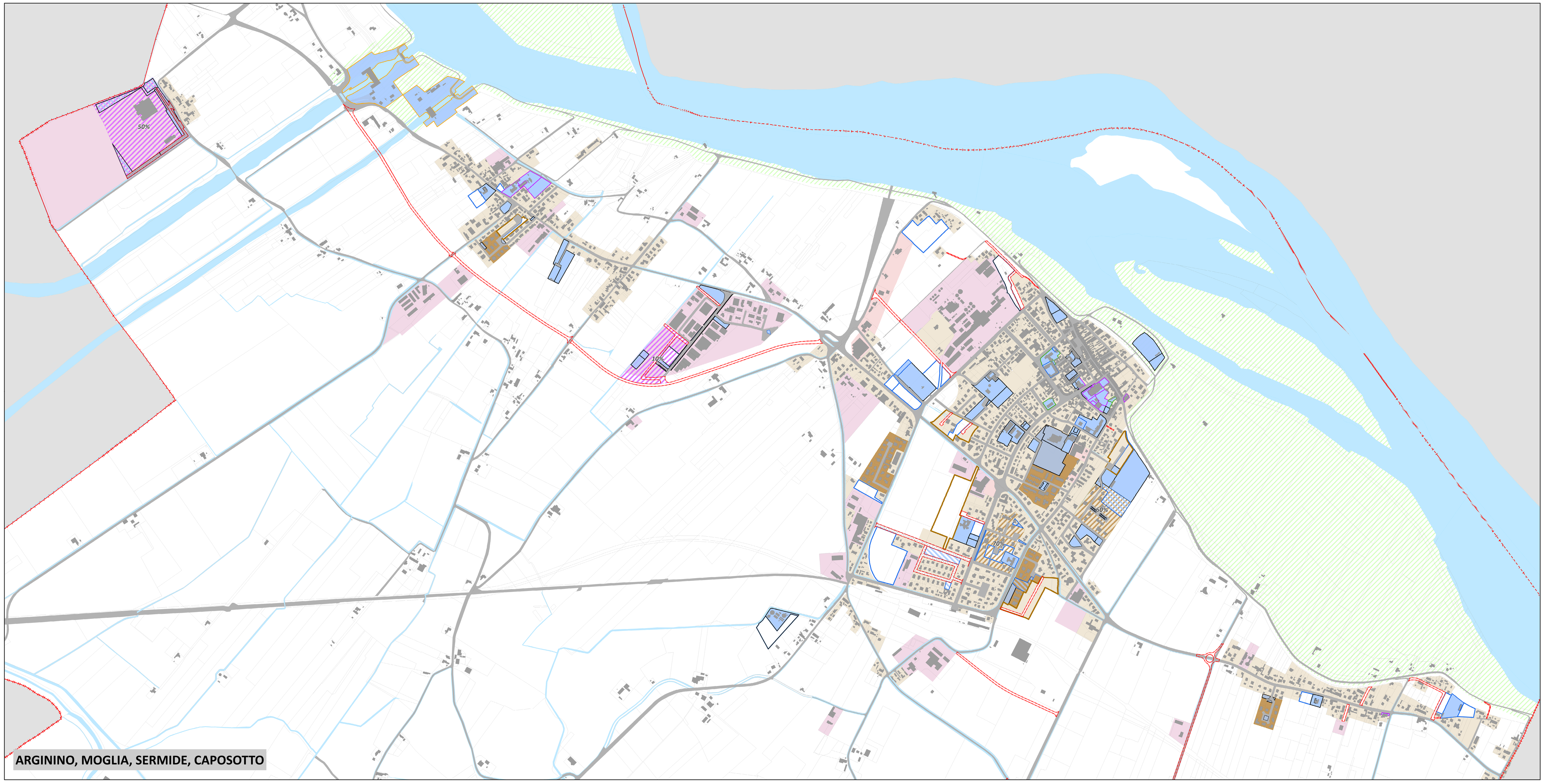

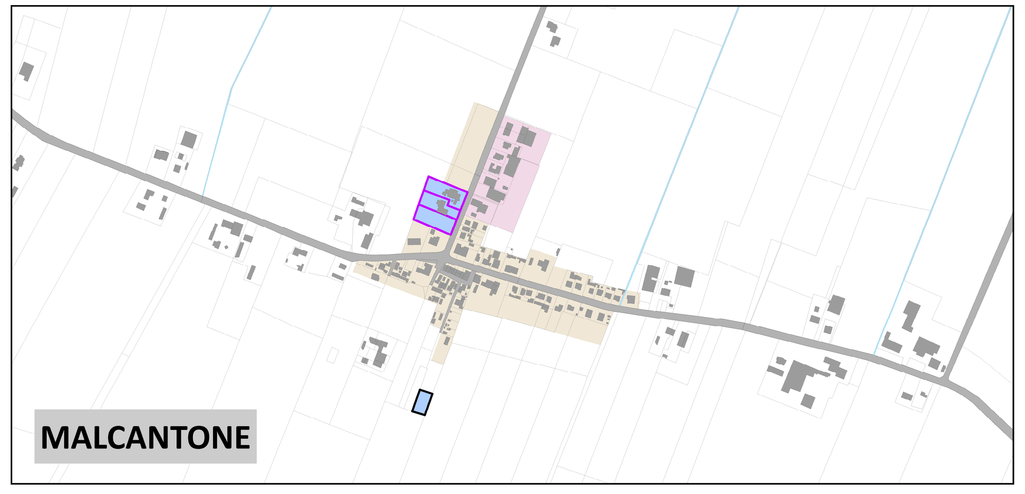

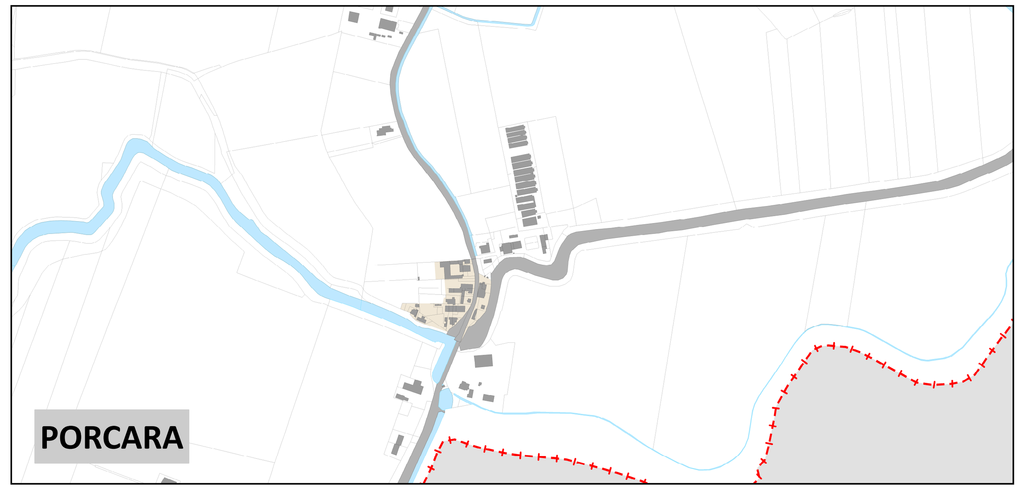

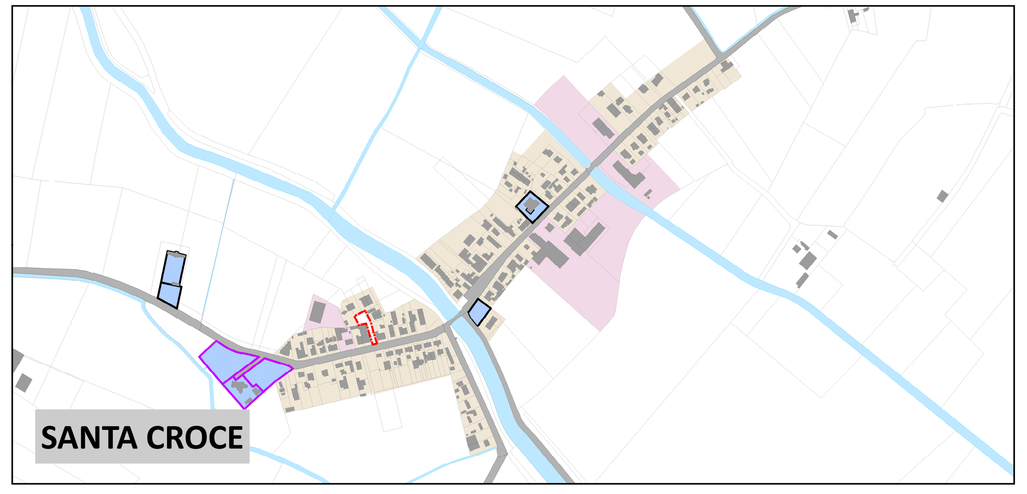

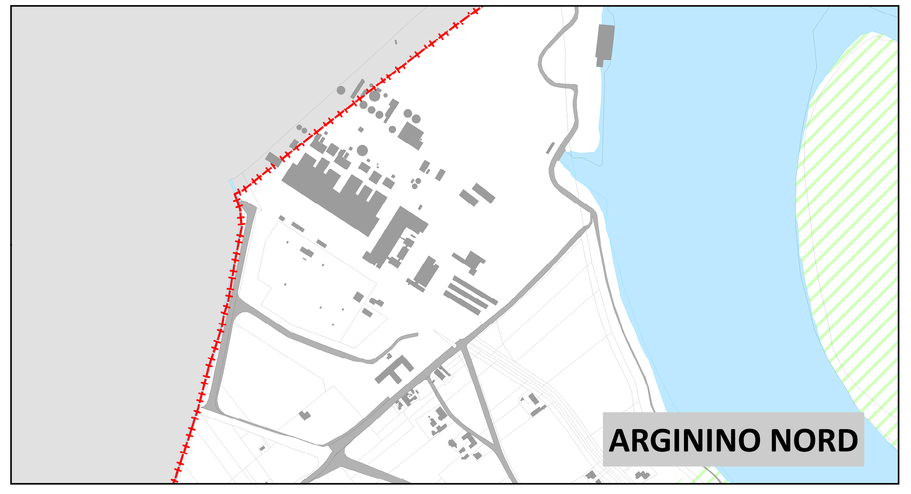

STATO DI ATTUAZIONE DELLE PREVISIONI DEL PRG VIGENTE

Confini comunali

Parco Locale di interesse sovracomunale del Gruccione

Destinazione degli ambiti di tessuto urbano consolidato

Aree con destinazione prevalentemente residenziale

Aree con destinazione prevalentemente produttiva

Aree con destinazione prevalentemente commerciale

STATO DI ATTUAZIONE DEL SISTEMA DEGLI STANDARD

Servizi pubblici e di interesse generale del PRG vigente

Standard attuati

Standard in attuazione

Standard non attuati

Proprietà delle aree per servizi del PRG vigente

Proprietà comunale (anche parziale)

Proprietà demaniale

Proprietà del Consorzio di Bonifica

Proprietà della Diocesi di Mantova o di enti ecclesiastici

Proprietà privata

STATO DI ATTUAZIONE DELLA PIANIFICAZIONE COMUNALE

Piani attuativi previsti dal PRG vigente

Piano residenziale attuato, ultimato

Piano residenziale in attuazione

Piano residenziale non attuato

Piano produttivo attuato, ultimato

Piano produttivo in attuazione

Piano produttivo non attuato

STATO DI ATTUAZIONE DELLE INFRASTRUTTURE VIARIE

Viabilità stradale esistente

Viabilità stradale in corso di realizzazione

Viabilità stradale non attuata

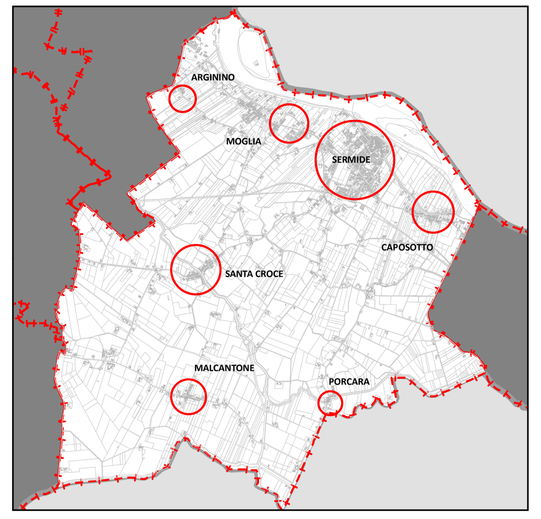

PGT Piano di Governo del Territorio

COMUNE DI SERMIDE

Incaricati:
Arch. Vittorio Valpondi
Prof.ssa Maria Cristina Treu
Arch. Mario Berni
Arch. Carlo Peraboni

Gruppo di lavoro:
Arch. Erika Ghizzi
Arch. Chiara Lanzoni
Dott.ssa Mariangela Golbi
Dott.ssa Sara Guerrieri
Dott. Diego Begnardi
Dott. Luca Carbonieri

Contributi Specialistici:
Dott. Geol. Francesco Gabrielli
Dott. Geol. Alberto Baracca

ORDINE DEGLI ARCHITETTI PIANIFICATORI PAESAGGISTI E CONSERVATORI DELLA PROV. DI MANTOVA N. 35 SEZ. A

DOCUMENTO DI PIANO

Argomento: Stato di attuazione delle previsioni del PRG vigente

Versione: Novembre 2011

scala 1:5.000

08a

DP

Tavola modificata a seguito dell'accoglimento delle osservazioni e dei pareri pervenuti