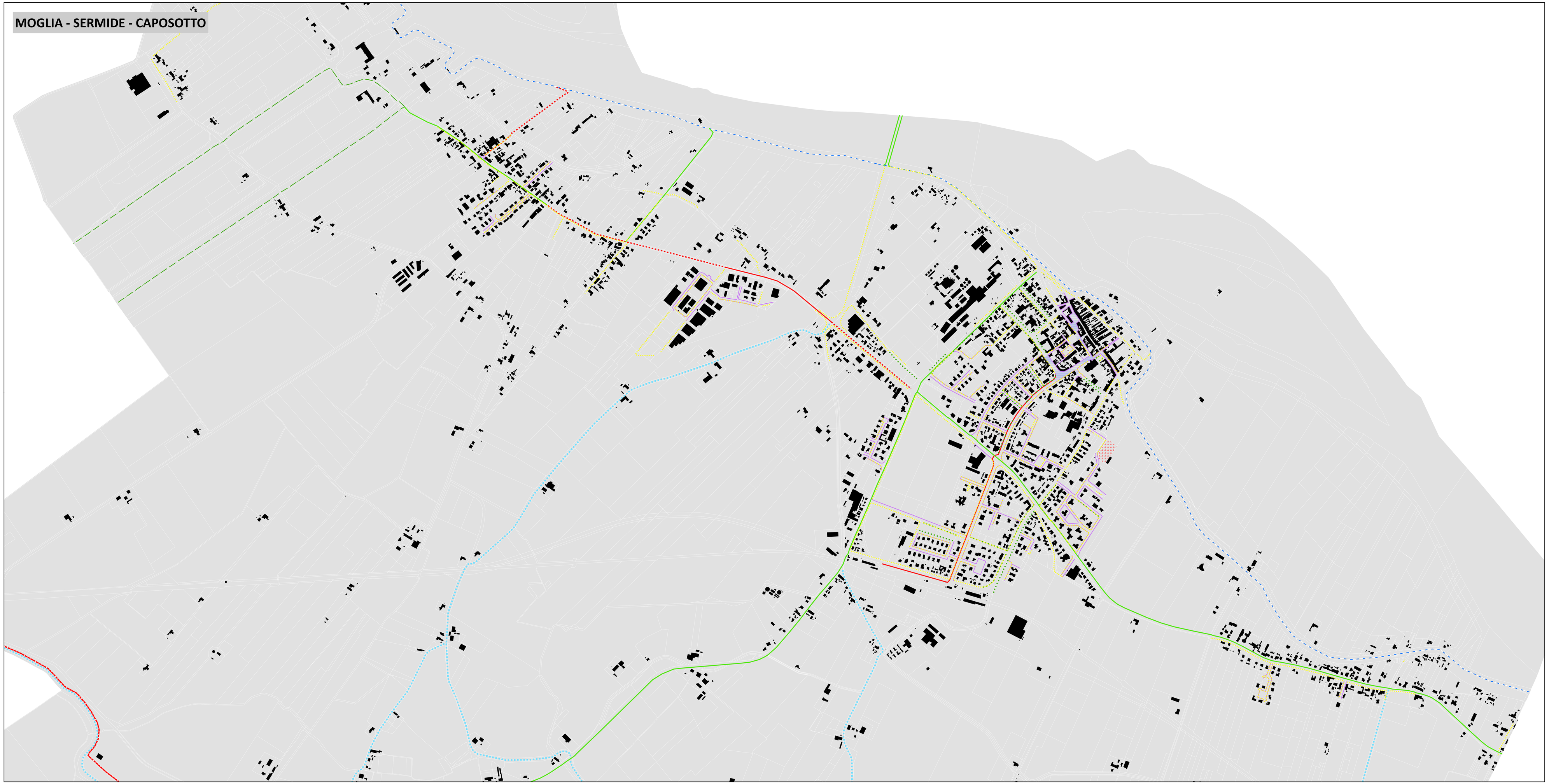

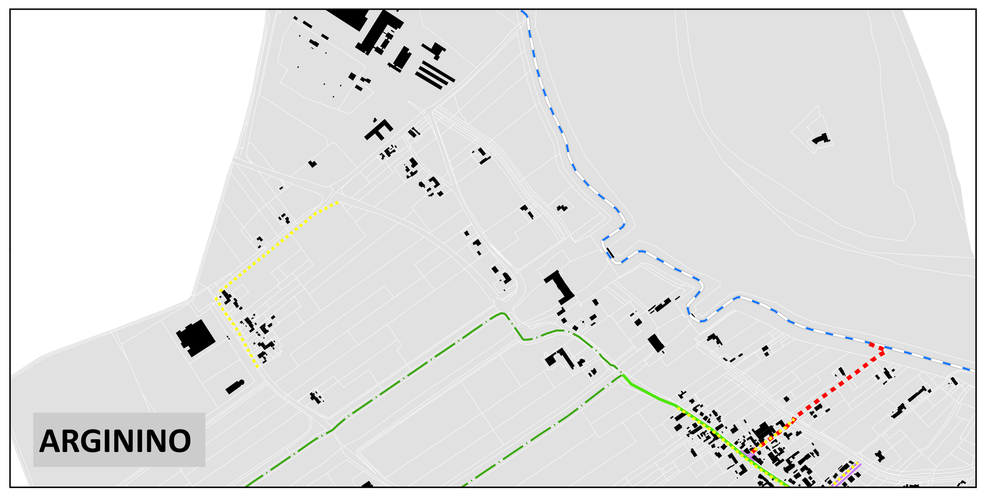

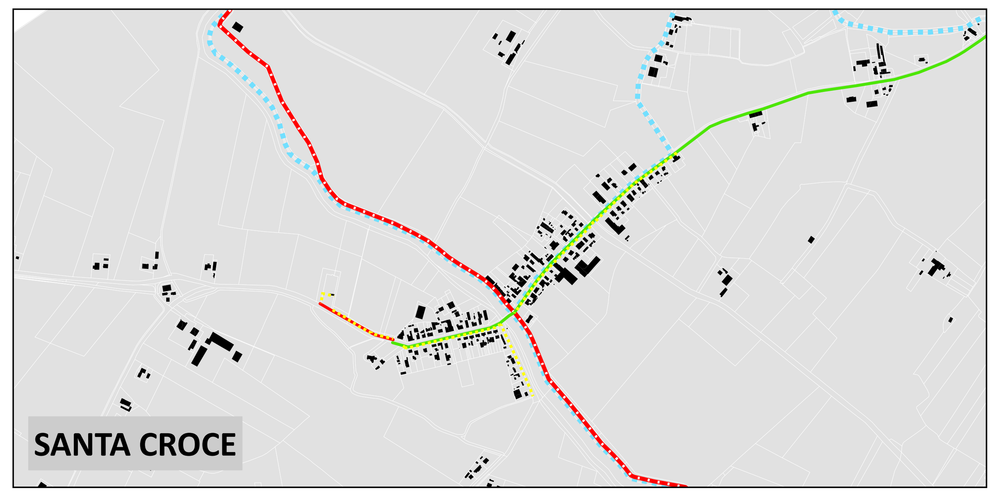

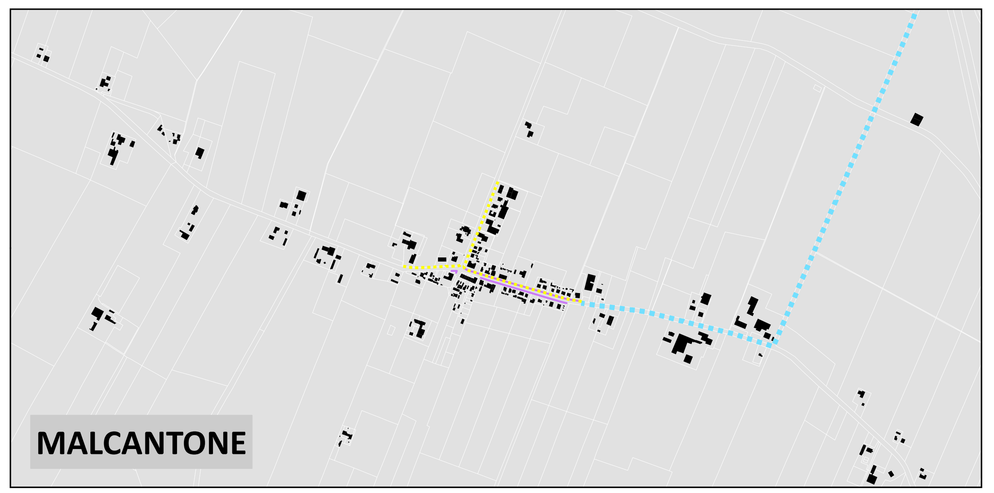

LEGENDA

RETE DI PRIMO LIVELLO
- Percorsi in promiscuità con i veicoli a motore su asfalto
- Percorso ciclabile Progetto "Eurovelo"
- Alternative o diramazioni - piste ciclabili in sede propria su fondo sterrato
- Anello delle Bonifiche

RETE DI SECONDO LIVELLO
- Percorsi in promiscuità con i veicoli a motore e piste ciclabili di prossima realizzazione su asfalto
- Percorso di esplorazione in mountain bike
- Percorso alternativo o percorso per soluzione punto critico

RETE DI TERZO LIVELLO
- Percorsi ciclabili realizzati
- Progetti finanziati
- Livello studi di fattibilità
- Percorsi destinati alla ciclabilità in sede promiscua

- Viali alberati
- Illuminazione
- Marciapiedi
- Aree destinate al mercato settimanale
- Aree di sosta per camper
- Edifici
- Mappali

PGT Piano di Governo del Territorio

Comune di Sermide

Incaricati:
Arch. Vittorio Valpondi
Prof.ssa Maria Cristina Treu
Arch. Mario Berni
Arch. Carlo Peraboni

Gruppo di lavoro:
Arch. Erika Ghitti
Arch. Chiara Lanzoni
Dott.ssa Mariangela Gobbi
Dott.ssa Sara Guerrieri
Dott. Diego Begnardi
Dott. Luca Carbonieri

Contributi Specialistici:
Dott. Geol. Francesco Gabrielli
Dott. Geol. Alberto Baracca

Documento di Piano

Argomento: Dotazioni e caratterizzazioni urbane

Versione: Gennaio 2011

scala 1:5.000 - scala 1:8000

07a

DP